
















**Turløyper Geilo - Ustaoset - Haugastøl
 Skurdalen - Dagali**

- TEGNFORKLARING**
-  Skiløype/ Cross country trail
 -  Skiløype, sesongmerket/ Season marked
 -  Ikke preparert/ Not groomed
 -  Lysløype/ Floodlit
 -  Avstand i km/ Distance in kilometers
 -  Turistinfo/ Tourist Information
 -  Parkeringsplass/ Car park
 -  Alpinanlegg/ Alpine skiing
 -  Serveringshytte/ Mountain cafeterias
 -  Turisthytte, betjent/ Staffed lodge
 -  Overnatting/ Lodging
 -  Nødbu/ Emergency shelter
 -  Utsiktspunkt/ Viewpoint

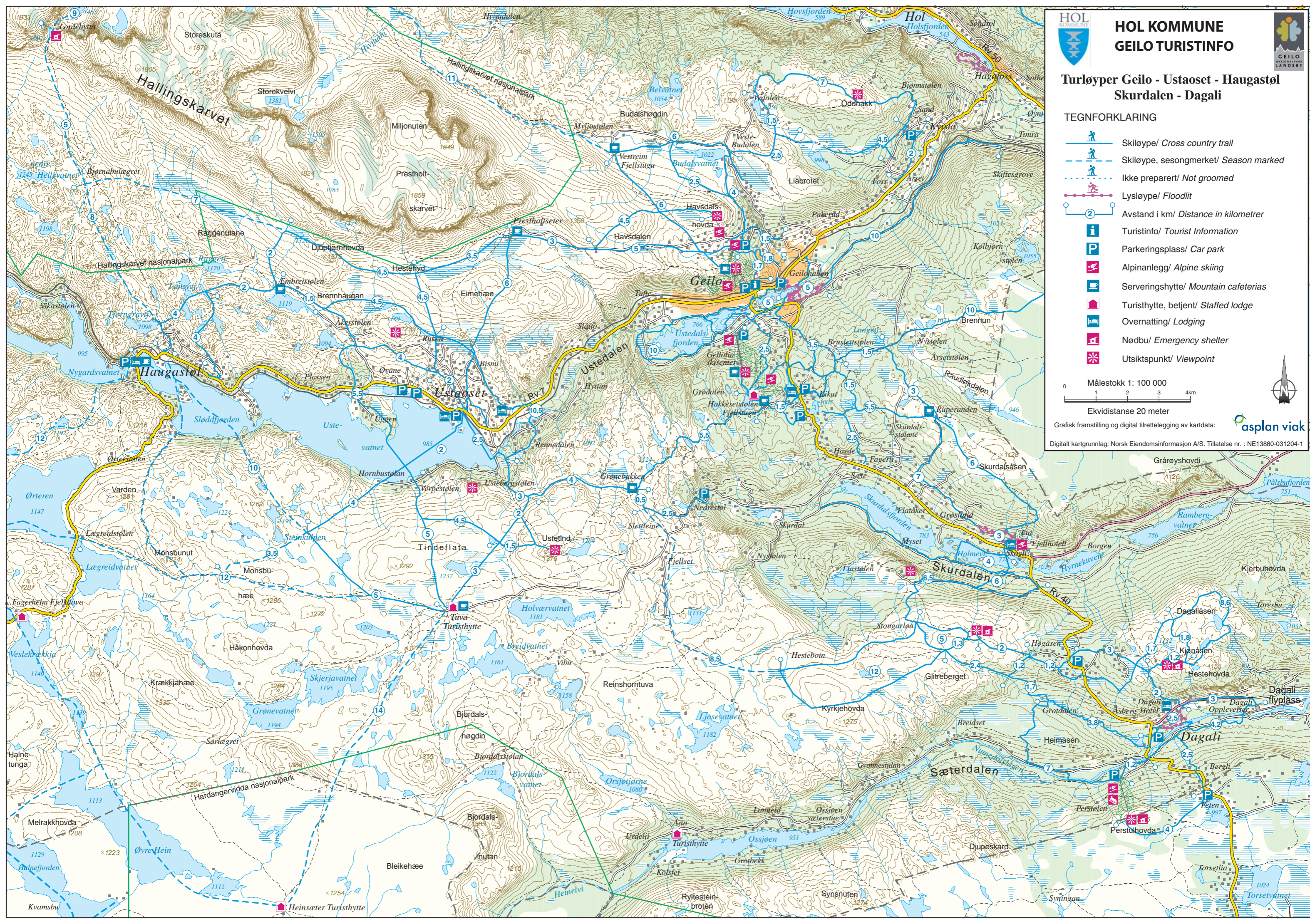
Målestokk 1: 100 000



Ekvidistanse 20 meter

Grafisk framstilling og digital tilrettelegging av kartdata: 

Digitalt kartgrunnlag: Norsk Eiendomsinformasjon A/S. Tillatelse nr.: NE13880-031204-1



Utgangspunkt med parkeringsplass for turløypene.
Alle løypene blir preparert med spor for klassisk langrenn.
De fleste løyper blir i tillegg preparert for skøyting.

*Starting points with parking places for the cross-country tracks.
All of the trails are groomed for classic tour skiing. Most of the trails also for skating.*

Geilohallen / Geilo sentrum

Lysløyper / Floodlit trail 5 km
Skogsløypa: Lysløypa - mot Hol gml stasjon 10 km
Ustedalsfjorden Rundt 15 km

Geilolia skisenter / Kikut

Kikut - Ruperanden - Bruslettstølen - Kikut 12,5 km
Ruperanden - Lia 6 km
Bruslettstølen - Sangermuten (del av Eventyrløypa) 10 km
Kikutrunnen, over Skibrua til Bruslettstølen 6 km
Kikut - Hakkesetstølen Fjellstugu - Grønebakken - Tuva 16 km
m/forbindelse Ustetind 1,5 km
Geilolia Skisenter (topp) - Hakkesetstølen Fjellstugu 1,5 km
Nedfartsløype: Pariserløypa: Hakkesettjønn - Solli 2,5 km
Nedfartsløype: Bruslettstølen - Geilo 3,5 km

Geilo Taubane / Geiloheisen

Forbindelseløype Geilohøgda - Havsdalen 2 km

Havsdalen

Havsdalsløypa: Havsdalen - Skarvranden - Prestholt 8 km
Havsdalen - Vestreim 6 km
Havsdalshøgda (toppen av Fjellheisen) - Skarvranden 4,5 km
Budalsløypa: Havsdalen - Budalen - Vestreim 10 km

m/tverrløype på Budalen 2,5 km
Budalen - Vedalen - Odnakk 10 km
Nedfartsløype: Havsdalen - Slaatta Skisenter 1,7 km
Nedfartsløype: Havsdalen - Bardøla 1,8 km
Nedfartsløype: Havsdalen - Luten 1,5 km

Ustaoset

Nærløype (uværsløype / bad weather trail) 6 km
Ustaoset - Ruken - Hesteberget - Prestholt - Eimeheia - Ustaoset 17,5 km
Ustaoset - Embretstølen - Djuptjønn - Hesteberget 14 km
Ruken - Brennhaug 4,5 km
Nedre Uri - Uggen - Verpestølen 6,5 km
Ustaoset - Verpestølen - Tuva - Ustetind - Ustaoset 18 km
m/tverrforbindelse Ustetind 4,5 km
Verpestølen - Hornbustølen - Steinkulpen - Monsbu 7,5 km
Ruken - Rennedalen - til løypa til Ustetind 10,5 km

Haugastøl Turistsenter / Haugastøl stasjon

Krækkjaløypa: Haugastøl - Krækkja 12 km
Haugastøl - Monsbu 9 km
Haugastøl - Lysthus - Tuvaløypa 10 km
Haugastøl - Tjørngravtjønn - Langetj. - Embretstølen 6 km
m/forbindelse Langetj. - Karistølhøgda 4 km
Tjørngravtjønn. - Bjørnabu - Djuptjønn 15 km

Dagali Hotel

Lågenløypa: (lysløype / Floodlit trail) 2,5 km
Bygdeløypa: Flyplassen - lysløype - Dagali bru 5,5 km

Dagali Hotel / Dagali bru / Høgåsen

Grottdalsløypa: Dagali bru - Hallingsæterroi - Gravarhovda

- Dagali Hotel 13 km
Hallingsæterroi - Glitreberget - Tjuvkj.tjønn 5,5 km
Rundløype: Kjonåsen - Dagaliåsen 10 km

Dagali Skisenter

Vestliløypa: Skisenteret - Dagali flyplass 5,5 km
Ielstuløypa: Skisenteret - Grottdalen 7 km

Dagali Skisenter / Feten

Hallandløypa: Perstulhovda - Feten - Lågen 6,5 km

Skurdalen / Lia Fjellstue

Skurdalsløypa (lysløype / floodlit trail) 3 km
Londonerløypa: Lia - Stongarlia 6 km
Lia - Ruperanden 6 km
Gamlevegen: m/forbind. Ruperanden 7 km
Holmevatn Rundt 4 km
Rundløypa: Stongarlia - Glitreberget 5 km
Hestebotn - Ufysja 5 km
Rundløypa om Breisethovda 13 km

Kvisla

Odnakkrunnen 13 km
m/forbindelse Vesle-Budalen 2,5 km
Nedfartsløype: Kleividn - Markhaugen 1 km
Nedfartsløype: Flatåsen - Hingsa 1 km

God tur!

Have a nice trip!

Tuva Turisthytte, Hver dag / Daily 19.02 - 26.04
tel 482 19 414 Overnatting/Over night stay 04.03 - 26.04)

Prestholtseter, Jul / Christmas 27.12.10 - 02.01.11
tel 408 80 054 Helger / Weekends 15.01 - 18.02
Hver dag / Daily 19.02 - 01.05

Vestreim Fjellstugu, Hver dag / Daily 19.02 - 06.03
tel 911 39 605 Helger /Weekends 07.03 - 15.04
/476 77 080 Hver dag / Daily 16.04 - 25.04

Grønebakken, (Røde Kors hytte, kiosk)
tel 900 25 761 Helger / Weekends 12.02 - 15.04
/900 40 581 Hver dag / Daily 16.04 - 25.04
Helger / Weekends 26.04 - 01.05



Ruperanden

Foto: Terje Bjørnsen

De ni fjellvettreglene

1. Legg ikke ut på langtur uten trening.
2. Meld fra hvor du går.
3. Vis respekt for været og værmeldingene.
4. Lytt til erfarne fjellfolk.
5. Vær rustet mot uvær og kulde selv på korte turer.
6. Husk kart og kompass.
7. Gå ikke alene.
8. Vend i tide, det er ingen skam å snu.
9. Spar på kreftene og grav deg inn i snøen om nødvendig.

Og 10; Hjelp oss å ta vare på vår rene natur.

The 9 Rules for Mountain Safety

1. Don't set off on a long trip unless you are physically fit.
2. Give notice of the route you intend to take.
3. Show respect for the weather and the weather reports.
4. Listen to the advice of the experts and of the locals.
5. Ensure that you are protected against cold and bad weather, even on a short trip. Always carry a rucksack and the necessary equipment. On a long tour, don't forget to include a spade.
6. Don't forget map and compass.
7. Do not ski alone.
8. Turn back in time - there is no need to be ashamed of turning back.
9. Conserve your strength, and if necessary dig a snow hole.

And 10; Please help us to preserve our clean environment.



Grønebakken

Foto: Destinasjon Geilo

Serveringshytter i fjellet åpningstider 2011

Mountain Cafeterias, opening hours

Ruperanden, Jul / Christmas 26.12.10 - 02.01.11
tel 473 19 496 Helger / Weekends 15.01 - 18.02
Hver dag / Daily* 19.02 - 01.05
(*Mandager stengt unntatt uke 8, uke 9 og påske)
(*Mondaysclosed, except week 8, week 9 and Easter)

Hakkesetstølen Fjellstugu og Hytter,
tel 32 09 09 20 Jul / Christmas 26.12.10 - 02.01.11
Hver dag / Daily 12.02 - 01.05
(Overnatting på forespørsel hele året)
(Over night stay all year on request)

Embretstølen, Hver dag / Daily 19.02 - 06.03
tel 977 30 571 Helger / Weekends 07.03 - 15.04
Hver dag / Daily 16.04 - 25.04



TURLØYPER

Cross Country Trails



Hallingskarvet

Foto: Destinasjon Geilo

**GEILO - USTAOSSET - HAUGASTØL
SKURDALEN - DAGALI**

2011

Turløypene prepareres etter vær- og føreforhold. Sjekk vær, værutsikter og live GPS-kart av oppkjørte langrennsløyper på www.geilo.no.

*The cross-country trails are prepared unless bad weather.
Check weather forecast and Ski Track Live on
www.geilo.no.*

Fjellredningstjenesten Røde Kors, Mountain rescue team,
tel 32 08 96 22 / 958 98 600
Brann/fire 111, Politi/police 112, Ambulanse 113
Turistinformasjonen, tel 32 09 59 00, turistinfo@geilo.no



Havsdalshovda

Foto: Terje Bjørnsen

Turkart Hol kommune

De to turkartene Geilo og Hallingskarvet i målestokk 1:50 000 viser det totale løypenetet og stinettet i kommunen.

Detailed maps for Hol Community

We recommend the two maps Geilo and Hallingskarvet on the scale of 1:50 000.